

เอกสารแนบ 8

ผลการตรวจวัดคุณภาพสิ่งแวดล้อม

ANALYSIS REPORT

PM : 085-67 Blue-2024

Customer: นายวุฒิพงษ์ วงศ์ชุมพิต (ทจก. เหมืองหินบำรุง 44 (หล่อยุง) รับช่วงการทำเหมืองฯ)

Sampling Date: 2-5 ธันวาคม 2567

Project: โครงการทำเหมืองชนิดแร่หินอุตสาหกรรมชนิดหินแกรนิตเพื่ออุตสาหกรรมก่อสร้าง

Analysis Date: 6 ธันวาคม 2567

คำขอประทานบัตรที่ 1/2559 (ประทานบัตรที่ 23430/16509) และคำขอใบอนุญาต

จัดตั้งสถานที่ทิ้งหรือเก็บมูลดินทรายนอกเขตเหมืองแร่ที่ 1/2562 และคำขอใบอนุญาต

จัดตั้งสถานที่ทิ้งหรือเก็บมูลดินทรายนอกเขตเหมืองแร่ที่ 2/2562

Location: ตำบลหล่อยุง อำเภอดงหลวง จังหวัดพิจิตร

Report Date: 11 ธันวาคม 2567

ผลการตรวจวัดคุณภาพอากาศในบรรยากาศ

สถานีตรวจวัด	วันที่ตรวจวัด	ปริมาณฝุ่นละอองรวม: TSP (มก./ลบ.ม.)	ปริมาณฝุ่นละอองขนาดเล็ก: PM-10 (มก./ลบ.ม.)
โรงโม่หินของโครงการ (47P 0431416E, 0904607N)	2-3 ธันวาคม 2567	0.073	0.032
	3-4 ธันวาคม 2567	0.083	0.033
	4-5 ธันวาคม 2567	0.075	0.032
บ้านราษฎร หมู่ที่ 9 บ้านปากกันทางด้าน ทิศตะวันตก (47P 0430981E, 0903379N)	2-3 ธันวาคม 2567	0.110	0.038
	3-4 ธันวาคม 2567	0.105	0.035
	4-5 ธันวาคม 2567	0.090	0.033
บ้านราษฎร หมู่ที่ 9 บ้านปากกันทางด้าน ทิศตะวันออกเฉียงใต้ (47P 0432486E, 0904211N)	2-3 ธันวาคม 2567	0.098	0.035
	3-4 ธันวาคม 2567	0.109	0.039
	4-5 ธันวาคม 2567	0.106	0.037
บ้านราษฎร หมู่ที่ 4 บ้านทองหลาง (สถานีอนามัยทองหลาง) (47P 0430962E, 0907121N)	2-3 ธันวาคม 2567	0.111	0.039
	3-4 ธันวาคม 2567	0.147	0.049
	4-5 ธันวาคม 2567	0.137	0.045
ค่ามาตรฐาน		0.330	0.120

- หมายเหตุ :
- วิธีการเก็บตัวอย่าง TSP : High Volume Air Sampler
 - วิธีการเก็บตัวอย่าง PM-10 : Size Selective High Volume Air Sampler

ค่ามาตรฐาน: ประกาศคณะกรรมการสิ่งแวดล้อมแห่งชาติ ฉบับที่ 24 (พ.ศ. 2547) เรื่อง กำหนดมาตรฐานคุณภาพอากาศในบรรยากาศโดยทั่วไป

ในนามห้องปฏิบัติการห้างหุ้นส่วนจำกัด บลู คอนซัลแตนท์



ผู้จัดการห้องปฏิบัติการ

ห้างหุ้นส่วนจำกัด บลู คอนซัลแตนท์
BLUE CONSULTANT
Limited Partnership

ANALYSIS REPORT

Wind : 041-67 Blue-2024

Customer: นายวุฒิพงษ์ วงศ์ชุมพิต (หจก. เหมืองหินบำรุง 44 (หล่อลุง) รับช่วงการทำเหมืองฯ)

Sampling Date: 2-5 ธันวาคม 2567

Project: โครงการทำเหมืองชนิดแร่หินอุตสาหกรรมชนิดหินแกรนิตเพื่ออุตสาหกรรมก่อสร้าง

Analysis Date: 2-5 ธันวาคม 2567

คำขอประทานบัตรที่ 1/2559 (ประทานบัตรที่ 23430/16509) และคำขอใบอนุญาต

จัดตั้งสถานที่ทิ้งหรือเก็บมูลดินทรายนอกเขตเหมืองแร่ที่ 1/2562 และคำขอใบอนุญาต

จัดตั้งสถานที่ทิ้งหรือเก็บมูลดินทรายนอกเขตเหมืองแร่ที่ 2/2562

Location: ตำบลหล่อลุง อำเภอดงหลวง จังหวัดพิจิตร

Report Date: 11 ธันวาคม 2567

ผลการตรวจวัดทิศทางและความเร็วลม

สถานีตรวจวัด: โรงโม่หินของโครงการ

ทิศทางลม	ความเร็วลม (เมตรต่อวินาที)						%
	0.4-1.8	1.8-3.6	3.6-5.8	5.8-8.5	8.5-11.2	TOTAL	
N	7	0	0	0	0	7	9.72
NNE	0	0	0	0	0	0	0.00
NE	1	0	0	0	0	1	1.39
ENE	9	0	0	0	0	9	12.50
E	2	0	0	0	0	2	2.78
ESE	0	0	0	0	0	0	0.00
SE	0	0	0	0	0	0	0.00
SSE	0	0	0	0	0	0	0.00
S	8	0	0	0	0	8	11.11
SSW	0	0	0	0	0	0	0.00
SW	0	0	0	0	0	0	0.00
WSW	0	0	0	0	0	0	0.00
W	0	0	0	0	0	0	0.00
WNW	0	0	0	0	0	0	0.00
NW	1	0	0	0	0	1	1.39
NNW	11	0	0	0	0	11	15.28
TOTAL	39	0	0	0	0	39	54.17
CALM - ลมสงบ (<0.4 m/s)						33	45.83
TOTAL						72	100.00

ในนามห้องปฏิบัติการห้างหุ้นส่วนจำกัด บลู คอนซัลแตนท์



ผู้จัดการห้องปฏิบัติการ

ห้างหุ้นส่วนจำกัด บลู คอนซัลแตนท์
BLUE CONSULTANT
Limited Partnership

ANALYSIS REPORT

Wind : 041-67 Blue-2024

Customer: นายวุฒิพงษ์ วงศ์ชุมพิศ (ทจก. เมืองหินบารุง 44 (หล่ออยู่) รับช่วงการทำเหมืองฯ)

Sampling Date: 2-5 ธันวาคม 2567

Project: โครงการทำเหมืองชนิดแร่หินอุตสาหกรรมชนิดหินแกรนิตเพื่ออุตสาหกรรมก่อสร้าง

Analysis Date: 2-5 ธันวาคม 2567

คำขอประทานบัตรที่ 1/2559 (ประทานบัตรที่ 23430/16509) และคำขอใบอนุญาต

จัดตั้งสถานที่ทิ้งหรือเก็บมูลดินทรายนอกเขตเหมืองแร่ที่ 1/2562 และคำขอใบอนุญาต

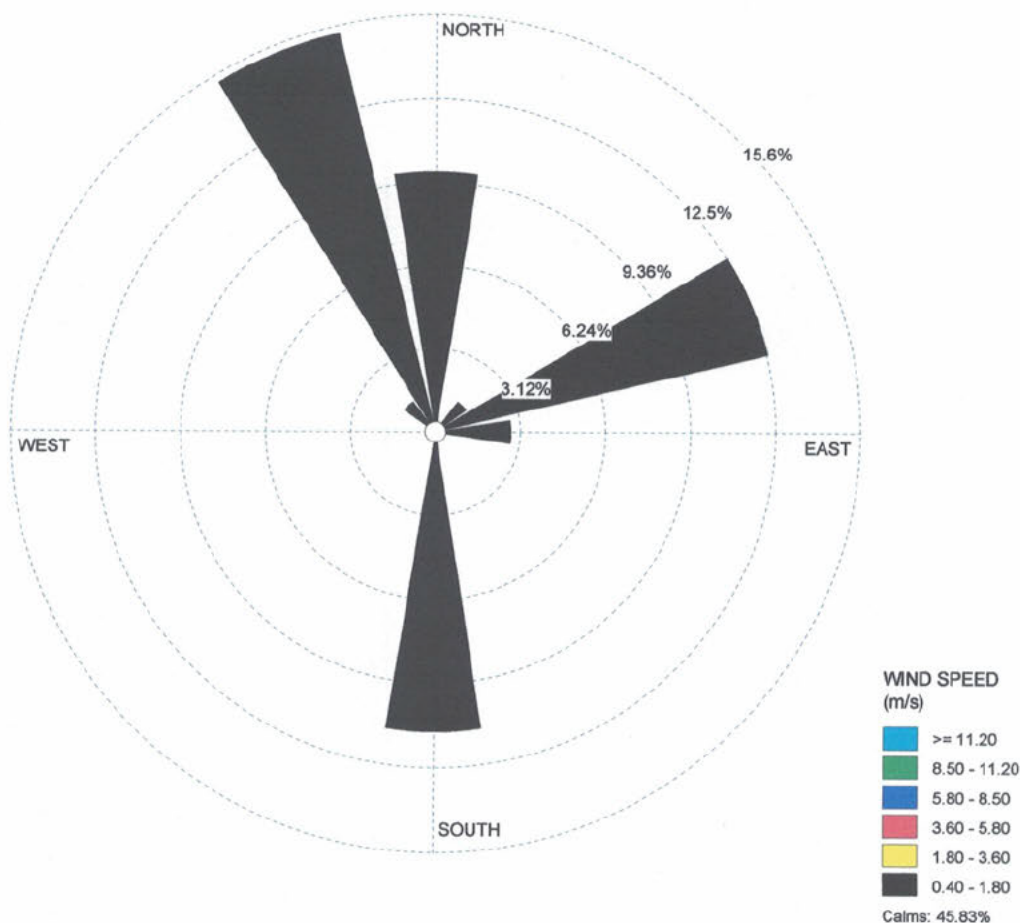
จัดตั้งสถานที่ทิ้งหรือเก็บมูลดินทรายนอกเขตเหมืองแร่ที่ 2/2562

Location: ตำบลหล่ออยู่ อำเภอดะกั่วทุ่ง จังหวัดพังงา

Report Date: 11 ธันวาคม 2567

ผลการตรวจวัดทิศทางและความเร็วลม

สถานีตรวจวัด: โรงไม้หินของโครงการ



ในนามห้องปฏิบัติการห้างหุ้นส่วนจำกัด บลู คอนซัลแตนท์



ผู้จัดการห้องปฏิบัติการ

ห้างหุ้นส่วนจำกัด บลู คอนซัลแตนท์
BLUECONSULTANT
Limited Partnership

ANALYSIS REPORT

Sound : 278-67 Blue-2024

Customer: นายวุฒิพงษ์ วงศ์ชุมพิศ (หจก. เหมืองหินบำรุง 44 (หล่ออยู่) รับช่วงการทำเหมืองฯ)

Sampling Date: 2-5 ธันวาคม 2567

Project: โครงการทำเหมืองชนิดแร่หินอุตสาหกรรมชนิดหินแกรนิตเพื่ออุตสาหกรรมก่อสร้าง

Analysis Date: 2-5 ธันวาคม 2567

คำขอประทานบัตรที่ 1/2559 (ประทานบัตรที่ 23430/16509) และคำขอใบอนุญาต

จัดตั้งสถานที่ทิ้งหรือเก็บมูลดินทรายนอกเขตเหมืองแร่ที่ 1/2562 และคำขอใบอนุญาต

จัดตั้งสถานที่ทิ้งหรือเก็บมูลดินทรายนอกเขตเหมืองแร่ที่ 2/2562

Location: ตำบลหล่ออยู่ อำเภอดงหลวง จังหวัดพิจิตร

Report Date: 11 ธันวาคม 2567

ผลการตรวจวัดระดับเสียงโดยทั่วไป

ช่วงเวลาทำการตรวจวัด	สถานีตรวจวัด: โรงโม่หินของโครงการ (47P 0432477E, 0904238N)					
	2-3 ธันวาคม 2567		3-4 ธันวาคม 2567		4-5 ธันวาคม 2567	
	Leq-1 hr	Lmax (dBA)	Leq-1 hr	Lmax (dBA)	Leq-1 hr	Lmax (dBA)
10.00-11.00	60.8	74.5	60.4	75.4	62.4	78.8
11.00-12.00	58.4	70.8	59.8	77.6	60.3	92.7
12.00-13.00	61.5	80.6	61.0	75.7	59.5	76.8
13.00-14.00	61.7	76.6	61.3	80.3	60.0	72.8
14.00-15.00	60.7	70.3	61.4	78.5	59.7	72.3
15.00-16.00	61.0	83.3	60.9	72.1	58.7	77.7
16.00-17.00	68.0	105.8	54.9	75.6	52.2	74.5
17.00-18.00	52.6	77.1	55.4	69.9	54.0	71.2
18.00-19.00	58.2	78.4	54.8	74.0	55.8	70.2
19.00-20.00	61.0	68.5	59.6	65.5	59.6	71.0
20.00-21.00	61.7	68.5	59.9	66.8	60.9	71.5
21.00-22.00	55.4	64.5	60.5	71.2	58.9	69.3
22.00-23.00	49.5	61.9	50.6	64.6	49.4	60.9
23.00-00.00	48.9	58.5	48.5	64.0	48.5	55.6
00.00-01.00	48.9	53.8	47.9	58.7	48.5	54.4
01.00-02.00	49.1	63.0	47.9	58.2	50.2	62.9
02.00-03.00	48.8	58.0	48.1	52.2	50.0	54.8
03.00-04.00	52.6	75.5	48.5	50.5	50.5	53.6
04.00-05.00	49.5	57.1	49.1	65.8	50.4	53.8
05.00-06.00	56.2	72.1	55.7	82.0	54.5	79.8
06.00-07.00	58.3	78.1	59.2	80.2	58.5	79.7
07.00-08.00	62.5	89.3	59.9	77.9	59.7	75.2
08.00-09.00	60.0	76.8	61.5	79.6	59.7	77.9
09.00-10.00	58.9	77.4	62.8	78.4	63.6	91.4
Leq-24 hr (dBA)	59.8	105.8	58.6	82.0	58.2	92.7
มาตรฐาน	70	115	70	115	70	115

หมายเหตุ : - ตรวจวัดโดยใช้ Sound Level Meter : ACO/6236 S/N 172089

มาตรฐาน : ประกาศคณะกรรมการสิ่งแวดล้อมแห่งชาติ ฉบับที่ 15 (พ.ศ. 2540) เรื่อง กำหนดมาตรฐานระดับเสียงโดยทั่วไป

ในนามห้องปฏิบัติการห้างหุ้นส่วนจำกัด บลู คอนซัลแตนท์



ผู้จัดการห้องปฏิบัติการ

ห้างหุ้นส่วนจำกัด บลู คอนซัลแตนท์
BLUE CONSULTANT
Limited Partnership

ANALYSIS REPORT

Sound : 279-67 Blue-2024

Customer: นายวุฒิพงษ์ วงศ์ชุมพิศ (หจก. เหมืองหินบำรุง 44 (หล่อลุง) รับช่วงการทำเหมืองฯ)

Sampling Date: 2-5 ธันวาคม 2567

Project: โครงการทำเหมืองชนิดแร่หินอุตสาหกรรมชนิดหินแกรนิตเพื่ออุตสาหกรรมก่อสร้าง

Analysis Date: 2-5 ธันวาคม 2567

คำขอประทานบัตรที่ 1/2559 (ประทานบัตรที่ 23430/16509) และคำขอใบอนุญาต

จัดตั้งสถานที่ทิ้งหรือเก็บมูลดินทรายนอกเขตเหมืองแร่ที่ 1/2562 และคำขอใบอนุญาต

จัดตั้งสถานที่ทิ้งหรือเก็บมูลดินทรายนอกเขตเหมืองแร่ที่ 2/2562

Location: ตำบลหล่อลุง อำเภอดงหลวง จังหวัดพิจิตร

Report Date: 11 ธันวาคม 2567

ผลการตรวจวัดระดับเสียงโดยทั่วไป

ช่วงเวลาทำการตรวจวัด	สถานีตรวจวัด: บ้านราษฎร หมู่ที่ 9 บ้านปากทางด้านทิศตะวันตก (47P 0430971E, 0903366N)					
	2-3 ธันวาคม 2567		3-4 ธันวาคม 2567		4-5 ธันวาคม 2567	
	Leq-1 hr	Lmax (dBA)	Leq-1 hr	Lmax (dBA)	Leq-1 hr	Lmax (dBA)
11.00-12.00	48.8	73.1	54.6	83.2	50.0	72.7
12.00-13.00	50.0	78.2	52.0	80.5	51.0	72.9
13.00-14.00	57.0	84.9	49.8	80.9	47.4	67.4
14.00-15.00	50.1	72.3	51.9	76.4	48.9	76.0
15.00-16.00	52.7	80.7	51.4	76.5	50.4	71.8
16.00-17.00	54.8	78.7	50.3	74.7	51.3	76.0
17.00-18.00	53.4	71.0	52.4	77.8	58.0	70.9
18.00-19.00	53.2	65.3	55.6	62.7	59.1	67.8
19.00-20.00	53.7	62.3	55.5	76.6	53.8	64.1
20.00-21.00	52.3	74.1	53.3	68.9	57.2	67.6
21.00-22.00	50.8	56.9	54.9	77.4	57.6	62.6
22.00-23.00	51.7	65.2	53.3	62.9	57.4	60.4
23.00-00.00	52.2	62.4	53.4	67.4	55.1	58.9
00.00-01.00	52.9	61.1	54.3	65.1	58.7	65.4
01.00-02.00	50.9	57.7	53.7	58.7	55.0	62.9
02.00-03.00	52.0	56.4	53.3	57.1	54.6	57.8
03.00-04.00	52.2	63.1	56.0	63.7	59.7	64.3
04.00-05.00	52.4	63.5	55.6	64.1	58.8	64.7
05.00-06.00	59.5	88.6	59.2	82.4	58.9	76.2
06.00-07.00	57.9	87.0	55.9	84.9	53.9	82.7
07.00-08.00	51.0	73.6	50.4	73.2	49.8	72.8
08.00-09.00	57.9	85.4	57.4	86.5	56.8	87.5
09.00-10.00	50.1	73.2	51.0	72.8	51.8	72.3
10.00-11.00	51.5	74.2	49.6	72.8	50.6	73.5
Leq-24 hr (dBA)	53.9	88.6	54.2	86.5	55.8	87.5
มาตรฐาน	70	115	70	115	70	115

หมายเหตุ : - ตรวจวัดโดยใช้ Sound Level Meter : ACO/6236 S/N 162032

มาตรฐาน : ประกาศคณะกรรมการสิ่งแวดล้อมแห่งชาติ ฉบับที่ 15 (พ.ศ. 2540) เรื่อง กำหนดมาตรฐานระดับเสียงโดยทั่วไป

ในนามห้องปฏิบัติการห้างหุ้นส่วนจำกัด บลู คอนซัลแตนท์



ผู้จัดการห้องปฏิบัติการ

ห้างหุ้นส่วนจำกัด บลู คอนซัลแตนท์
BLUE CONSULTANT
Limited Partnership

ANALYSIS REPORT

Sound : 280-67 Blue-2024

Customer: นายวุฒิพงษ์ วงศ์ชุมพิต (หจก. เหมืองหินบำรุง 44 (หล่อลุง) รับช่วงการทำเหมืองฯ)

Sampling Date: 2-5 ธันวาคม 2567

Project: โครงการทำเหมืองชนิดแร่หินอุตสาหกรรมชนิดหินแกรนิตเพื่ออุตสาหกรรมก่อสร้าง

Analysis Date: 2-5 ธันวาคม 2567

คำขอประทานบัตรที่ 1/2559 (ประทานบัตรที่ 23430/16509) และคำขอใบอนุญาต

จัดตั้งสถานที่ทิ้งหรือเก็บมูลดินทรายนอกเขตเหมืองแร่ที่ 1/2562 และคำขอใบอนุญาต

จัดตั้งสถานที่ทิ้งหรือเก็บมูลดินทรายนอกเขตเหมืองแร่ที่ 2/2562

Location: ตำบลหล่อลุง อำเภอดงหลวง จังหวัดพังงา

Report Date: 11 ธันวาคม 2567

ผลการตรวจวัดระดับเสียงโดยทั่วไป

ช่วงเวลาทำการตรวจวัด	สถานีตรวจวัด: บ้านราษฎร หมู่ที่ 9 บ้านปากทางด้านทิศตะวันออกเสียงได้ (47P 0432477E, 0904238N)					
	2-3 ธันวาคม 2567		3-4 ธันวาคม 2567		4-5 ธันวาคม 2567	
	Leq-1 hr	Lmax (dBA)	Leq-1 hr	Lmax (dBA)	Leq-1 hr	Lmax (dBA)
12.00-13.00	50.6	76.8	54.9	75.8	56.0	86.3
13.00-14.00	44.8	73.8	41.4	63.3	41.8	61.0
14.00-15.00	41.8	66.9	41.3	65.8	42.3	61.9
15.00-16.00	64.4	84.3	57.6	81.0	66.2	86.2
16.00-17.00	46.9	65.0	48.8	67.0	45.1	65.0
17.00-18.00	65.8	86.6	67.2	87.2	63.8	84.8
18.00-19.00	61.7	80.9	66.0	79.1	64.4	91.6
19.00-20.00	52.0	68.5	56.9	73.7	57.5	83.4
20.00-21.00	49.6	62.6	57.4	70.8	47.9	56.5
21.00-22.00	49.9	65.0	49.5	64.9	46.7	70.9
22.00-23.00	48.2	57.3	47.2	63.5	44.7	56.7
23.00-00.00	47.1	56.0	46.8	64.8	46.4	53.2
00.00-01.00	48.2	54.4	48.1	57.6	47.3	65.5
01.00-02.00	49.2	62.5	47.8	56.5	48.0	56.2
02.00-03.00	50.4	57.5	47.8	53.7	46.9	50.0
03.00-04.00	50.3	67.2	48.3	51.3	48.6	55.5
04.00-05.00	54.4	77.0	64.7	84.9	53.3	76.7
05.00-06.00	51.7	69.3	51.0	71.0	49.3	72.5
06.00-07.00	52.0	88.3	48.8	76.3	48.2	70.9
07.00-08.00	46.2	74.7	46.3	73.0	57.7	81.8
08.00-09.00	45.0	74.9	44.5	64.7	57.4	82.0
09.00-10.00	43.2	65.8	49.1	72.0	46.2	71.0
10.00-11.00	44.4	72.0	52.8	79.2	48.6	75.6
11.00-12.00	41.3	62.2	64.4	85.7	52.9	74.0
Leq-24 hr (dBA)	56.1	88.3	58.7	87.2	57.2	91.6
มาตรฐาน	70	115	70	115	70	115

หมายเหตุ : - ตรวจวัดโดยใช้ Sound Level Meter : ACO/6236 S/N 212010

มาตรฐาน : ประกาศคณะกรรมการสิ่งแวดล้อมแห่งชาติ ฉบับที่ 15 (พ.ศ. 2540) เรื่อง กำหนดมาตรฐานระดับเสียงโดยทั่วไป

ในนามห้องปฏิบัติการห้างหุ้นส่วนจำกัด บลู คอนซัลแตนท์



ผู้จัดการห้องปฏิบัติการ

ห้างหุ้นส่วนจำกัด บลู คอนซัลแตนท์
BLUE CONSULTANT
Limited Partnership

ANALYSIS REPORT

Sound : 281-67 Blue-2024

Customer: นายวุฒิพงษ์ วงศ์ชุมพิต (หจก. เหมืองหินบำรุง 44 (หล่อยุง) รับช่วงการทำเหมืองฯ)

Sampling Date: 2-5 ธันวาคม 2567

Project: โครงการทำเหมืองชนิดแร่หินอุตสาหกรรมชนิดหินแกรนิตเพื่ออุตสาหกรรมก่อสร้าง

Analysis Date: 2-5 ธันวาคม 2567

คำขอประทานบัตรที่ 1/2559 (ประทานบัตรที่ 23430/16509) และคำขอใบอนุญาต

จัดตั้งสถานที่ทิ้งหรือเก็บมูลคินทรายนอกเขตเหมืองแร่ที่ 1/2562 และคำขอใบอนุญาต

จัดตั้งสถานที่ทิ้งหรือเก็บมูลคินทรายนอกเขตเหมืองแร่ที่ 2/2562

Location: ตำบลหล่อยุง อำเภอดงหลวง จังหวัดพิจิตร

Report Date: 11 ธันวาคม 2567

ผลการตรวจวัดระดับเสียงโดยทั่วไป

ช่วงเวลาทำการตรวจวัด	สถานีตรวจวัด: บ้านราษฎร หมู่ที่ 4 บ้านทองหลาง (สถานีอนามัยทองหลาง) (47P 0430939E, 0907117N)					
	2-3 ธันวาคม 2567		3-4 ธันวาคม 2567		4-5 ธันวาคม 2567	
	Leq-1 hr	Lmax (dBA)	Leq-1 hr	Lmax (dBA)	Leq-1 hr	Lmax (dBA)
12.00-13.00	56.8	85.3	54.4	79.6	57.7	93.0
13.00-14.00	55.3	82.1	55.2	80.8	55.8	87.0
14.00-15.00	55.8	82.8	57.5	81.2	53.7	79.5
15.00-16.00	51.4	74.6	58.9	95.5	55.6	80.1
16.00-17.00	55.0	80.3	52.9	73.0	54.1	74.5
17.00-18.00	57.6	82.0	54.2	83.0	54.4	76.4
18.00-19.00	60.0	85.4	53.7	75.5	53.3	76.6
19.00-20.00	53.5	73.3	53.5	76.8	52.4	78.5
20.00-21.00	50.0	76.4	54.1	82.6	51.9	81.8
21.00-22.00	50.6	77.9	50.3	76.3	54.1	83.4
22.00-23.00	48.3	69.2	49.5	76.1	49.2	73.9
23.00-00.00	50.7	74.7	48.1	72.3	48.4	73.1
00.00-01.00	49.5	74.8	45.5	63.3	47.8	71.6
01.00-02.00	49.5	70.5	49.7	58.6	48.4	70.2
02.00-03.00	52.5	78.9	48.9	66.4	46.4	66.6
03.00-04.00	54.5	78.1	52.1	78.5	54.4	80.2
04.00-05.00	55.6	80.1	57.5	80.3	55.2	80.3
05.00-06.00	59.0	81.4	57.8	80.9	59.4	80.4
06.00-07.00	55.5	80.6	58.4	80.9	55.7	80.4
07.00-08.00	57.6	81.2	55.7	79.7	57.7	82.4
08.00-09.00	54.2	77.9	57.2	83.0	55.7	80.3
09.00-10.00	57.5	82.1	57.3	82.6	57.4	82.4
10.00-11.00	56.4	80.6	59.7	80.6	58.1	80.6
11.00-12.00	55.6	80.6	57.7	85.9	56.7	83.3
Leq-24 hr (dBA)	55.3	85.4	55.5	95.5	55.1	93.0
มาตรฐาน	70	115	70	115	70	115

หมายเหตุ : - ตรวจวัดโดยใช้ Sound Level Meter : ACO/6236 S/N 172109

มาตรฐาน : ประกาศคณะกรรมการสิ่งแวดล้อมแห่งชาติ ฉบับที่ 15 (พ.ศ. 2540) เรื่อง กำหนดมาตรฐานระดับเสียงโดยทั่วไป

ในนามห้องปฏิบัติการห้างหุ้นส่วนจำกัด บลู คอนซัลแตนท์



ผู้จัดการห้องปฏิบัติการ

ห้างหุ้นส่วนจำกัด บลู คอนซัลแตนท์
BLUECONSULTANT
Limited Partnership

ANALYSIS REPORT

Vibration : 069-67 Blue-2024

Customer: นายวุฒิพงษ์ วงศ์ชุมพาศ (หจก. เหมืองหินบำรุง 44 (หล่อลุง) รับช่วงการทำเหมืองฯ) Sampling Date: 2 ธันวาคม 2567

Project: โครงการทำเหมืองชนิดแร่หินอุตสาหกรรมชนิดหินแกรนิตเพื่ออุตสาหกรรมก่อสร้าง Analysis Date: 2 ธันวาคม 2567

คำขอประทานบัตรที่ 1/2559 (ประทานบัตรที่ 23430/16509) และคำขอใบอนุญาต

จัดตั้งสถานที่ทิ้งหรือเก็บมูลดินทรายนอกเขตเหมืองแร่ที่ 1/2562 และคำขอใบอนุญาต

จัดตั้งสถานที่ทิ้งหรือเก็บมูลดินทรายนอกเขตเหมืองแร่ที่ 2/2562

Location: ตำบลหล่อลุง อำเภอดงหลวง จังหวัดพิจิตร

Report Date: 11 ธันวาคม 2567

ผลการตรวจวัดความสั่นสะเทือนจากการทำเหมืองหิน

ดัชนีตรวจวัด	สถานีตรวจวัด: บ้านราษฎร หมู่ที่ 9 บ้านปากทางด้านทิศตะวันตก		
	ผลการตรวจวัด		
	TRANSVERSE (แกน Y)	VERTICAL (แกน Z)	LONGITUDINAL (แกน X)
Frequency; Hz	-	-	-
Peak Particle Velocity (PPV) ; mm/sec	< 0.200	< 0.200	< 0.200
Peak Displacement; mm	<0.001	<0.001	<0.001
มาตรฐาน			
PEAK PARTICLE VELOCITY (mm/sec)	<4.7	<4.7	<4.7
PEAK DISPLACEMENT (mm)	<0.20	<0.20	<0.20

หมายเหตุ : - เครื่องมือตรวจวัดความสั่นสะเทือนที่ใช้ Brand : Instantel, Model : Minimate Plus

- Frequency = ความถี่ (หน่วย เฮิรตซ์), Peak Particle Velocity = ความเร็วอนุภาคสูงสุด (หน่วย มิลลิเมตรต่อวินาที),

Peak Displacement = การขจัด (หน่วย มิลลิเมตร)

มาตรฐาน : ค่าต่ำสุดตามมาตรฐานควบคุมระดับเสียงและความสั่นสะเทือนจากการทำเหมืองหิน ตามประกาศกระทรวงทรัพยากรธรรมชาติและสิ่งแวดล้อม ประกาศในราชกิจจานุเบกษา วันที่ 29 ธันวาคม 2548

ในนามห้องปฏิบัติการห้างหุ้นส่วนจำกัด บลู คอนซัลแตนท์



ผู้จัดการห้องปฏิบัติการ

ห้างหุ้นส่วนจำกัด บลู คอนซัลแตนท์
BLUE CONSULTANT
Limited Partnership

ANALYSIS REPORT

Vibration : 070-67 Blue-2024

Customer: นายอุทัย วงศ์ภูมิพิศ (ทจก. เหมืองหินบำรุง 44 (หล่อยุง) รับช่วงการทำเหมืองฯ)

Sampling Date: 2 ธันวาคม 2567

Project: โครงการทำเหมืองชนิดแร่หินอุตสาหกรรมชนิดหินแกรนิตเพื่ออุตสาหกรรมก่อสร้าง

Analysis Date: 2 ธันวาคม 2567

คำขอประทานบัตรที่ 1/2559 (ประทานบัตรที่ 23430/16509) และคำขอใบอนุญาต

จัดตั้งสถานที่ทิ้งหรือเก็บมูลดินทรายนอกเขตเหมืองแร่ที่ 1/2562 และคำขอใบอนุญาต

จัดตั้งสถานที่ทิ้งหรือเก็บมูลดินทรายนอกเขตเหมืองแร่ที่ 2/2562

Location: ตำบลหล่อยุง อำเภอดงหลวง จังหวัดพิจิตร

Report Date: 11 ธันวาคม 2567

ผลการตรวจวัดความสั่นสะเทือนจากการทำเหมืองหิน

ดัชนีตรวจวัด	สถานีตรวจวัด: บ้านราษฎร์ หมู่ที่ 9 บ้านบักทางด้านทิศตะวันออก เฉียงใต้		
	ผลการตรวจวัด		
	TRANSVERSE (แกน Y)	VERTICAL (แกน Z)	LONGITUDINAL (แกน X)
Frequency; Hz	-	-	-
Peak Particle Velocity (PPV) ; mm/sec	< 0.200	< 0.200	< 0.200
Peak Displacement; mm	<0.001	<0.001	<0.001
มาตรฐาน			
PEAK PARTICLE VELOCITY (mm/sec)	<4.7	<4.7	<4.7
PEAK DISPLACEMENT (mm)	<0.20	<0.20	<0.20

หมายเหตุ : - เครื่องมือตรวจวัดความสั่นสะเทือนที่ใช้ Brand : Instantel, Model : Minimate Plus

- Frequency = ความถี่ (หน่วย เฮิรตซ์), Peak Particle Velocity = ความเร็วอนุภาคสูงสุด (หน่วย มิลลิเมตรต่อวินาที),

Peak Displacement = การขจัด (หน่วย มิลลิเมตร)

มาตรฐาน : ค่าตามมาตรฐานควบคุมระดับเสียงและความสั่นสะเทือนจากการทำเหมืองหิน ตามประกาศกระทรวงทรัพยากรธรรมชาติและสิ่งแวดล้อม ประกาศ
ในราชกิจจานุเบกษา วันที่ 29 ธันวาคม 2548

ในนามห้องปฏิบัติการห้างหุ้นส่วนจำกัด บลู คอนซัลแตนท์



ผู้จัดการห้องปฏิบัติการ

ห้างหุ้นส่วนจำกัด บลู คอนซัลแตนท์
BLUE CONSULTANT
Limited Partnership

ANALYSIS REPORT

Vibration : 071-67 Blue-2024

Customer: นายวุฒิพงษ์ วงศ์ชุมพิต (หจก. เหมืองหินบำรุง 44 (หล่อลุง) รับช่วงการทำเหมืองฯ)

Sampling Date: 2 ธันวาคม 2567

Project: โครงการทำเหมืองชนิดแร่หินอุตสาหกรรมชนิดหินแกรนิตเพื่ออุตสาหกรรมก่อสร้าง

Analysis Date: 2 ธันวาคม 2567

คำขอประทานบัตรที่ 1/2559 (ประทานบัตรที่ 23430/16509) และคำขอใบอนุญาต

จัดตั้งสถานที่ทิ้งหรือเก็บมูลดินทรายนอกเขตเหมืองแร่ที่ 1/2562 และคำขอใบอนุญาต

จัดตั้งสถานที่ทิ้งหรือเก็บมูลดินทรายนอกเขตเหมืองแร่ที่ 2/2562

Location: ตำบลหล่อลุง อำเภอดงหลวง จังหวัดพิจิตร

Report Date: 11 ธันวาคม 2567

ผลการตรวจวัดความสั่นสะเทือนจากการทำเหมืองหิน

ดัชนีตรวจวัด	สถานีตรวจวัด: ขอบแปลงพื้นที่โครงการ		
	ผลการตรวจวัด		
	TRANSVERSE (แกน Y)	VERTICAL (แกน Z)	LONGITUDINAL (แกน X)
Frequency; Hz	15.3	13.3	34
Peak Particle Velocity (PPV) ; mm/sec	0.520	0.528	0.567
Peak Displacement; mm	0.021	0.018	0.022
มาตรฐาน			
PEAK PARTICLE VELOCITY (mm/sec)	≤18.8	≤16.3	≤42.7
PEAK DISPLACEMENT (mm)	≤0.20	≤0.20	≤0.20

หมายเหตุ : เครื่องมือตรวจวัดความสั่นสะเทือนที่ใช้ Brand : Instantel, Model : Micromate

- Frequency = ความถี่ (หน่วย เฮิรตซ์), Peak Particle Velocity = ความเร็วอนุภาคสูงสุด (หน่วย มิลลิเมตรต่อวินาที),

Peak Displacement = การขจัด (หน่วย มิลลิเมตร)

มาตรฐาน : มาตรฐานควบคุมระดับเสียงและความสั่นสะเทือนจากการทำเหมืองหิน ตามประกาศกระทรวงทรัพยากรธรรมชาติและสิ่งแวดล้อม ประกาศ
ในราชกิจจานุเบกษา วันที่ 29 ธันวาคม 2548

ในนามห้องปฏิบัติการห้างหุ้นส่วนจำกัด บลู คอนซัลแตนท์



ผู้จัดการห้องปฏิบัติการ

ห้างหุ้นส่วนจำกัด บลู คอนซัลแตนท์
BLUE CONSULTANT
Limited Partnership




Science Center, Faculty of Science and Technology, Suan Sunandha Rajabhat University
ศูนย์วิทยาศาสตร์ คณะวิทยาศาสตร์และเทคโนโลยี มหาวิทยาลัยราชภัฏสวนสุนันทา
1 U-Thong Nok Rd., Dusit Sub-District, Dusit District, Bangkok 10300 Tel. 02-1601143-45 # 57
1 ถนนอุทองนอก แขวงวชิรพยาบาล เขตดุสิต กรุงเทพมหานคร 10300 โทรศัพท์ 02-1601143-45 ต่อ 57

ANALYSIS REPORT

Customer Name : นายวุฒิพงษ์ วงศ์ชุมพิศ (หจก. เหมืองหินบำรุง 44 (หล่อยุง) รับช่วงการทำเหมืองฯ)
Address : ตำบลหล่อยุง อำเภอตะกั่วทุ่ง จังหวัดพังงา
Project Name : โครงการทำเหมืองชนิดแร่หินอุตสาหกรรมชนิดหินแกรนิตเพื่ออุตสาหกรรมก่อสร้างคำขอประทานบัตรที่ 1/2559 (ประทานบัตรที่ 23430/16509)
: และคำขอใบอนุญาตจัดตั้งสถานที่ทิ้งหรือเก็บมูลดินทรายนอกเขตเหมืองแร่ที่ 1/2562
และคำขอใบอนุญาตจัดตั้งสถานที่ทิ้งหรือเก็บมูลดินทรายนอกเขตเหมืองแร่ที่ 2/2562
Characteristics : น้ำผิวดิน
Sampling Point : บ่อดักตะกอนของโครงการ Report No. : SCI 001/2568
(47P 0431402E, 0904933N)
คลองนาตาสะช่วงไหลผ่านใกล้เคียงโครงการหลัก
หมุดที่ 2 (47P 0431410E, 0904424N)
Sampling Date : Dec 5, 2024 **Received** : Dec 6, 2024
Sampling Time : 10.10 น. **Analytical Date** : Dec 6-13, 2024
Sampling By : ศูนย์วิทยาศาสตร์ มหาวิทยาลัยราชภัฏสวนสุนันทา **Report Date** : Dec 16, 2024


Parameters	Unit	Method	คลองนาตาสะช่วงไหลผ่านใกล้เคียงโครงการหลักหมุดที่ 2	มาตรฐาน
pH	-	Electrometric	7.4	5.0-9.0
Turbidity	NTU	Nephelometric	20.70	-
Total Hardness	mg/l as CaCO ₃	EDTA Titrimetric	52.00	-
Total Suspended Solids	mg/l	Dried at 103-105 °C	14	-

Remark : มาตรฐานคุณภาพน้ำในแหล่งน้ำผิวดินประเภทที่ 3 ตามประกาศคณะกรรมการสิ่งแวดล้อมแห่งชาติฉบับที่ 8 (พ.ศ. 2537) เรื่องกำหนดมาตรฐานคุณภาพน้ำในแหล่งน้ำผิวดิน
- แหล่งน้ำผิวดินประเภทที่ 3 เป็นแหล่งน้ำที่ได้รับน้ำทั้งจากกิจกรรมบางประเภท และสามารถใช้เป็นประโยชน์เพื่อ
(ก) การอุปโภคและบริโภคโดยตรงผ่านการฆ่าเชื้อโรคตามปกติและผ่านกระบวนการปรับปรุงคุณภาพน้ำทั่วไปก่อน
(ข) การเกษตร
* ในน้ำมีความกระด้างในรูปของ CaCO₃ < 100 mg/L ** ในน้ำมีความกระด้างในรูปของ CaCO₃ ≥ 100 mg/L
บ่อดักตะกอนของโครงการ ไม่สามารถเก็บตัวอย่างน้ำได้เนื่องจากน้ำแห้ง



นักวิทยาศาสตร์

(ผู้ชี้)



ผู้อำนวยการศูนย์วิทยาศาสตร์



Science Center, Faculty of Science and Technology, Suan Sunandha Rajabhat University
ศูนย์วิทยาศาสตร์ คณะวิทยาศาสตร์และเทคโนโลยี มหาวิทยาลัยราชภัฏสวนสุนันทา
1 U-Thong Nok Rd., Dusit Sub-District, Dusit District, Bangkok 10300 Tel. 02-1601143-45 # 57
1 ถนนอุทองนอก แขวงวรวิหาร เขตดุสิต กรุงเทพมหานคร 10300 โทรศัพท์ 02-1601143-45 ต่อ 57

ANALYSIS REPORT

Customer Name : นายวุฒิพงษ์ วงศ์ชุมพิต (หจก. เหมืองหินบำรุง 44 (หล่อลุง) รับช่วงการทำเหมืองฯ)
Address : ตำบลหล่อลุง อำเภอดงหลวง จังหวัดพิจิตร
Project Name : โครงการทำเหมืองหินแกรนิตเพื่ออุตสาหกรรมชนิดหินแกรนิตเพื่ออุตสาหกรรมก่อสร้างกำแพงคอนกรีต
: บัตรที่ 1/2559 (ประทานบัตรที่ 23430/16509)
: และคำขอใบอนุญาตจัดตั้งสถานที่ทิ้งหรือเก็บมูลดินทรายนอกเขตเหมืองแร่ที่ 1/2562
: และคำขอใบอนุญาตจัดตั้งสถานที่ทิ้งหรือเก็บมูลดินทรายนอกเขตเหมืองแร่ที่ 2/2562
Characteristics : น้ำผิวดิน
Sampling Point : คลองนาตาสะช่วงไหลผ่านใกล้เคียงสำนักงาน โครงการ (47P 0431394 E, 0904696 N) **Report No.** : SCI 001/2568
: คลองนาตาสะช่วงไหลผ่านบ่อดักตะกอน 1
: (47P 0431406E, 0904585N)
Sampling Date : Dec 5, 2024 **Received** : Dec 6, 2024
Sampling Time : 10.30 น., 9.50 น. **Analytical Date** : Dec 6-13, 2024
Sampling By : ศูนย์วิทยาศาสตร์ มหาวิทยาลัยราชภัฏสวนสุนันทา **Report Date** : Dec 16, 2024

Parameters	Unit	Method	คลองนาตาสะ ช่วงไหลผ่าน ใกล้เคียง สำนักงาน โครงการ	คลองนาตาสะ ช่วงไหลผ่าน บ่อดักตะกอน 1	มาตรฐาน
pH	-	Electrometric	7.0	7.0	5.0-9.0
Turbidity	NTU	Nephelometric	23.41	18.32	-
Total Hardness	mg/l as CaCO ₃	EDTA Titrimetric	56.00	78.80	-
Total Suspended Solids	mg/l	Dried at 103-105 °C	17	12	-

Remark : มาตรฐานคุณภาพน้ำในแหล่งน้ำผิวดินประเภทที่ 3 ตามประกาศคณะกรรมการสิ่งแวดล้อมแห่งชาติฉบับที่ 8 (พ.ศ. 2537) เรื่องกำหนดมาตรฐานคุณภาพน้ำในแหล่งน้ำผิวดิน

- แหล่งน้ำผิวดินประเภทที่ 3 เป็นแหล่งน้ำที่ได้รับน้ำทั้งจากกิจกรรมบางประเภท และสามารถใช้เป็นประโยชน์เพื่อ
(ก) การอุปโภคและบริโภคโดยตรงผ่านการฆ่าเชื้อโรคตามปกติและผ่านกระบวนการปรับปรุงคุณภาพน้ำทั่วไปก่อน
(ข) การเกษตร

* ในน้ำมีความกระด้างในรูปของ CaCO₃ < 100 mg/L

** ในน้ำมีความกระด้างในรูปของ CaCO₃ ≥ 100 mg/L

(
[Redacted Signature]

นักวิทยาศาสตร์

(ผู้ช่วยศาสตราจารย์)

[Redacted Signature]

ผู้อำนวยการศูนย์วิทยาศาสตร์



Science Center, Faculty of Science and Technology, Suan Sunandha Rajabhat University
ศูนย์วิทยาศาสตร์ คณะวิทยาศาสตร์และเทคโนโลยี มหาวิทยาลัยราชภัฏสวนสุนันทา
1 U-Thong Nok Rd., Dusit Sub-District, Dusit District, Bangkok 10300 Tel. 02-1601143-45 # 57
1 ถนนอุทองนอก แขวงวรวิหาร เขตดุสิต กรุงเทพมหานคร 10300 โทรศัพท์ 02-1601143-45 ต่อ 57

ANALYSIS REPORT

Customer Name : นายวุฒิพงษ์ วงศ์ชุมพิต (หจก. เหมืองหินบำรุง 44 (หล่อยุง) รับช่วงการทำเหมืองฯ)
Address : ตำบลหล่อยุง อำเภอดงหลวง จังหวัดพิจิตร
Project Name : โครงการทำเหมืองหินแกรนิตเพื่ออุตสาหกรรมชนิดหินแกรนิตเพื่ออุตสาหกรรมก่อสร้างกำแพงคอนกรีต
: บัณฑิตที่ 1/2559 (ประทานบัตรที่ 23430/16509)
: และคำขอใบอนุญาตจัดตั้งสถานที่ทิ้งหรือเก็บมูลดินทรายนอกเขตเหมืองแร่ที่ 1/2562
: และคำขอใบอนุญาตจัดตั้งสถานที่ทิ้งหรือเก็บมูลดินทรายนอกเขตเหมืองแร่ที่ 2/2562
Characteristics : น้ำใต้ดิน
Sampling Point : บ่อบาดาลบ้านบากัน (47P 0430901E, 0903618N) **Report No.** : SCI 001/2568
Sampling Date : Dec 5, 2024 **Received** : Dec 6, 2024
Sampling Time : 11.05 น. **Analytical Date** : Dec 6-13, 2024
Sampling By : ศูนย์วิทยาศาสตร์ มหาวิทยาลัยราชภัฏสวนสุนันทา **Report Date** : Dec 16, 2024

Parameters	Unit	Method	บ่อบาดาลบ้านบากัน	มาตรฐาน
pH	-	Electrometric	7.3	6.5-9.2
Total Hardness	mg/l as CaCO ₃	EDTA Titrimetric	5.20	500
Total Dissolved Solids	mg/l	Dried at 180 °C	45	1,200

Remark : มาตรฐานประกาศกระทรวงทรัพยากรธรรมชาติและสิ่งแวดล้อม เรื่องกำหนดหลักเกณฑ์และมาตรการในทางวิชาการสำหรับการป้องกัน
ด้านสาธารณสุขและการป้องกันในเรื่องสิ่งแวดล้อมเป็นพิษ พ.ศ. 2551 ตีพิมพ์ในราชกิจจานุเบกษา เล่ม 125 ตอนพิเศษ 85 ง
ลงวันที่ 21 พฤษภาคม 2552 (ตามเกณฑ์อนุโลมสูงสุด)

()

นักวิทยาศาสตร์

()

ผู้อำนวยการศูนย์วิทยาศาสตร์

เอกสารแนบ 9

ใบอนุญาต แบบ ป.5



แบบ ป.๕

ใบอนุญาต

ให้ ~~ทำ ประกอบ ซ่อมแซม เปลี่ยนลักษณะ~~
~~หรือ จำหน่าย อาวุธปืน หรือเครื่องกระสุนปืนสำหรับการค้า~~
~~ให้ ทำ ขอ มี ใช้ สิ่ง นำเข้า ค่า~~
~~หรือ จำหน่ายด้วยประการใด ๆ ซึ่งวัตถุระเบิด~~
~~ให้ ทำ สิ่ง นำเข้า หรือค่าส่งคอกไม้เพลิง~~
~~ให้ สิ่ง นำเข้าหรือค่า~~ ซึ่งส่งเทียบอาวุธปืน **นายทะเบียนท้องที่อำเภอตะกั่วทุ่ง**



ใบอนุญาตที่	1/2567
สถานที่ออกใบอนุญาต	ที่ว่าการอำเภอตะกั่วทุ่ง จังหวัดพังงา
วัน เดือน ปี ที่ออก	3 กรกฎาคม 2567
วัน เดือน ปี ที่สิ้นอายุ	2 กรกฎาคม 2568
ชื่อ อายุ ผู้รับใบอนุญาต	ช.ก. เหมืองแร่ (ภ.ว. 44 (บล.อ.บ.) โดยนายอ.อ.พ.ม. จ.อ.อ.ม.ล.ค. (อ.อ. 64 ม.)
เชื้อชาติ สัญชาติ	ไทย-ไทย
ภูมิลำเนา บ้านเลขที่ หมู่ที่ ตำบล อำเภอ จังหวัด	222/2 หมู่ที่ 4 ตำบลเทพกระษัตรี อำเภอตะกั่วทุ่ง จังหวัดพังงา
สถานที่ทำการตั้งอยู่ที่บ้านเลขที่ หมู่ที่ ตำบล อำเภอ จังหวัด	หมู่ที่ 9 ตำบลบล.อ.บ. อำเภอตะกั่วทุ่ง จังหวัดพังงา
ค่าธรรมเนียม	200.- (สองร้อยบาทถ้วน)



วิธีการออกใบอนุญาต

๑. ข้อความข้างบนรายการใดที่ไม่อนุญาตให้จัดทำออก คงได้แต่รายการที่อนุญาต
๒. ข้อ ๑ วัน เดือน ปี ที่สิ้นอายุ ให้ลงตามที่กำหนดได้ตามกฎหมายหรือคำเตือนหลังใบอนุญาตข้อ ๑

คำเตือน

๑. ใบอนุญาตนั้นมายุใช้ได้ ๑ ปี นับแต่วันออก เว้นแต่กรณีออกให้เพื่อทำ
คืนเป็นมีคว้นสำหรับใช้เอง มายุขยตลอดเวลาที่พุนนมิใบอนุญาตใหม่และใช้
อาวุธปืนนอย
๒. ใบอนุญาตนั้นใช้ได้เฉพาะตัวผู้รับอนุญาต
๓. ใบอนุญาตนั้นใช้ได้แต่เฉพาะสำหรับกิจการที่อนุญาตประเภทเดียว และให้ทำ
การได้เฉพาะภายในสถานที่ซึ่งระบุไว้ในใบอนุญาตเท่านั้น
๔. ผู้รับใบอนุญาตทำการค้า หรือทำอาวุธปืน เครื่องกระสุนปืน วัตถุระเบิด จะขาย
อาวุธปืน เครื่องกระสุนปืน วัตถุระเบิด ให้ได้แต่ผู้ใดนำใบอนุญาตให้ขอ
หรมมาแสดงเท่านั้น
๕. ผู้รับใบอนุญาต ทำการประกอบ ซ่อมแซม เปลี่ยนลักษณะอาวุธปืน จะรับ
ทำการประกอบ ซ่อมแซม เปลี่ยนลักษณะได้แต่เฉพาะอาวุธปืนที่มีใบ
อนุญาตและมีเครื่องหมายตรงกับใบอนุญาตเท่านั้น
๖. ผู้รับใบอนุญาตจะต้องจัดสถานที่เก็บรักษา วัตถุที่รับอนุญาตนั้น ให้เป็นที่ปลอดภัย
กัตามทนายทะเบียนท้องที่จะกำหนดให้
๗. ผู้รับใบอนุญาตจะต้องทำการค้าหรือจำหน่ายได้แต่ภายในเวลา ๐๖.๐๐ น. ถึง
เวลา ๑๘.๐๐ น. เท่านั้น

ใบอนุญาต (แบบ ป.๕) ที่ ๑/๒๕๖๗

วัน เดือน ปี ที่ออก ๓ กรกฎาคม ๒๕๖๗ วัน เดือน ปี ที่สิ้นอายุ ๒ กรกฎาคม ๒๕๖๘

๑. หนังสืออนุญาตให้ย้ายวัตถุระเบิด กระทรวงมหาดไทย เลขที่ ๑๙๘/๒๕๖๗ ลงวันที่ ๑๗ มิถุนายน ๒๕๖๗

- ดินระเบิด (ชนิดอิมัลชัน) ขนาด ๕๕x๓๕๐ มม. จำนวน ๑๗,๓๗๐ นัด

- แก๊ปไฟฟ้า จำนวน ๑๗,๗๖๐ ดอก

หนังสือกระทรวงมหาดไทย ส่วนที่สุด ที่ มท ๐๒๐๘.๔/๑๓๐๙๑ ลงวันที่ ๑๗ มิถุนายน ๒๕๖๗

เรื่อง ขออนุญาตซื้อ มี ใช้ และย้ายวัตถุระเบิด

- ANFO จำนวน ๒๒๕,๖๔๐ กิโลกรัม

๒. ยอดคงเหลือตามใบอนุญาต แบบ ป.๕ ที่ ๑/๒๕๖๖ (ณ วันที่ ๓๐ มิถุนายน ๒๕๖๗)

วัน เดือน ปี ที่ออก ๑๒ มิถุนายน ๒๕๖๖ วัน เดือน ปี ที่สิ้นอายุ ๑๑ มิถุนายน ๒๕๖๗

- ดินระเบิด (ชนิดอิมัลชัน) ขนาด ๕๕x๓๕๐ มม. จำนวน ๖,๑๗๙ นัด

- แก๊ปไฟฟ้า จำนวน ๔,๙๘๕ ดอก

๓. หมายเหตุ อนุญาตให้ซื้อ มี ใช้ ซึ่งวัตถุระเบิด ดังนี้

- ดินระเบิด (ชนิดอิมัลชัน) ขนาด ๕๕x๓๕๐ มม. จำนวน ๑๑,๑๙๑ นัด

- แก๊ปไฟฟ้า [REDACTED] จำนวน ๑๒,๗๗๕ ดอก

- ANFO [REDACTED] จำนวน ๒๒๕,๖๔๐ กิโลกรัม

นายทะเบียนท้องที่อำเภอตะกั่วทุ่ง



หนังสืออนุญาตให้ย้ายวัดพระเปิด

เลขที่ ๑๓๔ / ๒๕๖๗

กระทรวงมหาดไทย

วันที่ ๑๓ เดือน มิถุนายน พ.ศ. ๒๕๖๗

ด้วยห้างหุ้นส่วนจำกัด เหมืองหินบำรุง 44 (หล่อยูง) โดยนายวุฒิพงษ์ วงศ์ชุมพิศ มีความจำเป็นต้องย้ายวัดพระเปิดที่ได้รับอนุญาตให้ซื้อ มี และใช้ เพื่อใช้ในการกระเปิดหินทำเหมืองบนบก ชนิดแร่หินอุตสาหกรรม ชนิดหินแกรนิตเพื่ออุตสาหกรรมก่อสร้าง โดยวิธีเหมืองเปิด ณ ตำบลหล่อยูง อำเภอตะกั่วทุ่ง จังหวัดพังงา ตามประธานบัตรที่ ๒๓๔๓๐/๑๖๕๐๔ นับแต่วันที่ ๓๑ ตุลาคม ๒๕๖๕ ถึงวันที่ ๓๐ ตุลาคม ๒๕๖๗ ประกอบหนังสืออนุญาตให้รับช่วงการทำเหมือง ที่ ๑/๒๕๖๕ ออกให้ ณ วันที่ ๒๔ พฤศจิกายน ๒๕๖๕ ถึงวันที่ ๓๐ ตุลาคม ๒๕๖๗ ตามชนิดและจำนวน ดังนี้

- ดินระเบิด (ชนิดอิมัลชัน) ขนาด ๕๕ X ๓๕๐ มิลลิเมตร

๑๗,๓๗๐ นัด

(หนึ่งหมื่นเจ็ดพันสามร้อยเจ็ดสิบนัด)

- แก๊ปไฟฟ้า

๑๗,๗๖๐ ดอก

(หนึ่งหมื่นเจ็ดพันเจ็ดร้อยหกสิบดอก)

โดยอนุมัติของเจ้าพนักงาน ซึ่งรัฐมนตรีว่าการกระทรวงมหาดไทยแต่งตั้งตามมาตรา ๔๓ แห่งพระราชบัญญัติอาวุธปืน เครื่องกระสุนปืน วัดพระเปิด ดอกไม้เพลิง และสิ่งเทียมอาวุธปืน พ.ศ. ๒๔๙๐ และประกาศกระทรวงมหาดไทย ลงวันที่ ๔ มกราคม พ.ศ. ๒๕๔๘ ปลัดกระทรวงมหาดไทยออกหนังสืออนุญาตฉบับนี้ ให้ห้างหุ้นส่วนจำกัด เหมืองหินบำรุง 44 (หล่อยูง) โดยนายวุฒิพงษ์ วงศ์ชุมพิศ ย้ายวัดพระเปิดจากสถานที่เก็บวัดพระเปิดของผู้ประกอบการ ซึ่งได้รับอนุญาตให้ค้าวัดพระเปิดที่จังหวัดสระบุรี ไปยังสถานที่เก็บวัดพระเปิดตั้งอยู่ ณ ตำบลหล่อยูง อำเภอตะกั่วทุ่ง จังหวัดพังงา ตามชนิดและจำนวนที่ได้รับอนุญาตให้ซื้อ มี และใช้วัดพระเปิดดังกล่าว

ทั้งนี้ ให้ผู้ได้รับอนุญาตปฏิบัติตามเงื่อนไขที่กำหนดไว้หลังหนังสืออนุญาตโดยเคร่งครัด

ลงชื่อ

ผู้อนุญาต

รองปลัดกระทรวงมหาดไทย รักษาการแทน
ปลัดกระทรวงมหาดไทย

เงื่อนไขการอนุญาตให้ย้ายวัดพระเปิด

ข้อ ๑ หนังสืออนุญาตนี้มีอายุใช้ได้หนึ่งปีนับแต่วันที่ได้รับใบอนุญาตจากนายทะเบียนท้องที่ ให้ชื่อ มี ใช้ หรือสั่ง นำเข้าหรือจำหน่ายด้วยประการใดๆ ซึ่งวัดพระเปิด แล้วแต่กรณี

ข้อ ๒ หนังสืออนุญาตนี้ใช้ได้เฉพาะตัวผู้รับอนุญาตและให้ทำการย้ายวัดพระเปิดได้เฉพาะภายในบริเวณเขตท้องที่ซึ่งระบุไว้เท่านั้น

ข้อ ๓ ห้ามมิให้ย้ายวัดพระเปิดก่อนที่นายทะเบียนท้องที่หรือผู้ได้รับมอบหมายจะได้ตรวจนับถูกต้องแล้ว

ข้อ ๔ หีบห่อที่บรรจุและยานพาหนะที่ใช้ในการขนย้ายวัดพระเปิด ต้องมีความมั่นคง แข็งแรง ปลอดภัย และห้ามมิให้ขนย้ายดินระเบิดและแก๊บในยานพาหนะเดียวกัน

ข้อ ๕ ผู้รับอนุญาตจะต้องวางมาตรการป้องกันเกี่ยวกับการย้ายวัดพระเปิดจากสถานที่ต้นทางถึงปลายทางให้ปลอดภัย มิให้เกิดการสูญหาย หากมีการสูญหายเกิดขึ้น จะพิจารณาไปในทางไม่อนุญาตอีกต่อไป เว้นแต่เป็นเหตุสุดวิสัย โดยให้มียานพาหนะควบคุมขบวนลำเลียงเพิ่มเติมนอกเหนือจากยานพาหนะที่บรรทุกวัดพระเปิด และให้มีผู้ควบคุมขบวนลำเลียงอย่างน้อย ๑ คน

ข้อ ๖ เมื่อยานพาหนะที่ขนย้ายวัดพระเปิดไปถึงสถานที่ปลายทาง ให้ผู้รับอนุญาตรายงานให้นายทะเบียนท้องที่ทราบเพื่อทำการตรวจนับจำนวนวัดพระเปิดภายในยี่สิบสี่ชั่วโมง และห้ามมิให้นำวัดพระเปิดดังกล่าวไปเก็บหรือใช้งานกว่านายทะเบียนท้องที่หรือผู้ได้รับมอบหมายนั้นจะได้ตรวจนับจำนวนถูกต้องแล้ว

ข้อ ๗ ผู้รับอนุญาตหรือเจ้าของยานพาหนะที่ใช้ในการขนย้ายวัดพระเปิด ต้องจัดให้มีประกันความเสียหายซึ่งคุ้มครองถึงบุคคลที่สามด้วย

ข้อ ๘ ยานพาหนะที่ใช้ในการขนย้ายวัดพระเปิดต้องจดทะเบียนเป็นรถบรรทุกวัสดุอันตรายตามกฎหมายว่าด้วยการขนส่งทางบก และห้ามมิให้ใช้รถพ่วงโดยเด็ดขาด

ข้อ ๙ เส้นทางและเวลาทำการขนย้ายวัดพระเปิด ให้หลีกเลี่ยงการใช้เส้นทางที่เป็นย่านชุมชน และในเวลาทำการจราจรคับคั่ง

บัญชีรายการละเอียดยอดวัดทุกระเบิดประจำเดือน.....กรกฎาคม.....พ.ศ. ๒๕๖๗.....

ชื่อผู้รับใบอนุญาต.....หจก.เหมืองหินบำรุง ๔๔ (หล่อยูง) ใช้ที่ตำบล.....หล่อยูง.....อำเภอ.....ตะกั่วทุ่ง.....จังหวัด.....พังงา.....

ใบอนุญาต.....๑/๒๕๖๗ ลงวันที่.....๓ กรกฎาคม ๒๕๖๗.....สำหรับการ.....ระเบิด และ ย่อยหิน.....

วัน	รายการรับ			รายการจ่าย			หมายเหตุ
	วัดทุกระเบิด (นัด)	ANFO (กิโลกรัม)	แก้ว (ดอก)	วัดทุกระเบิด (นัด)	ANFO (กิโลกรัม)	แก้ว (ดอก)	
เหลือจากเดือนก่อน	๖,๑๗๙	๐	๔,๙๘๕				
วันที่ ๑	-	-	-	-	-	-	
๒	-	-	-	-	-	-	
๓	-	-	-	-	-	-	
๔	-	-	-	-	-	-	
๕	-	-	-	-	-	-	
๖	-	๖๙๑	-	๒๙	๖๙๑	๓๐	
๗	-	๓๗๒	-	๓๑	๓๗๒	๓๑	
๘	-	๘๗๘	-	๖๙	๘๗๘	๑๕๕	
๙	-	๒๖๖	-	๓๘	๒๖๖	๑๕๐	
๑๐	-	๙๓๑	-	๑๑๒	๙๓๑	๑๑๐	
๑๑	-	๕๓๒	-	๕๐	๕๓๒	๕๐	
๑๒	-	๔๕๒	-	๕๐	๔๕๒	๖๘	
๑๓	-	๑๖๐	-	๑๐	๑๖๐	๕๐	
๑๔	-	๘๐	-	๑๐	๘๐	๕๕	
๑๕	-	๑๐๖	-	๑๐	๑๐๖	๕๐	
๑๖	-	๕๘๕	-	๖๐	๕๘๕	๑๐๐	
๑๗	-	๗๙๘	-	๖๐	๗๙๘	๔๖	
๑๘	-	๘๕๑	-	๖๓	๘๕๑	๕๔	
๑๙	-	๘๕๑	-	๖๖	๘๕๑	๑๘๕	
๒๐	-	-	-	-	-	-	
๒๑	-	-	-	-	-	-	
๒๒	-	๓๙๙	-	๕๐	๓๙๙	๙๖	
๒๓	-	๕๓๒	-	๒๕	๕๓๒	๑๐๐	
๒๔	-	๘๗๘	-	๗๑	๘๗๘	๗๑	
๒๕	-	๑,๑๔๔	-	๕๐	๑,๑๔๔	๖๑	
๒๖	-	๗๔๕	-	๕๘	๗๔๕	๕๘	
๒๗	-	๕๓	-	๑๗	๕๓	๗๐	
๒๘	-	-	-	-	-	-	
๒๙	-	๗๙๘	-	๕๐	๗๙๘	๔๕	
๓๐	-	๑,๑๗๐	-	๕๖	๑,๑๗๐	๕๖	
๓๑	-	๑,๐๖๔	-	๕๒	๑,๐๖๔	๕๒	
รวมรับ	๖,๑๗๙	๑๔,๓๓๖	๔,๙๘๕				
รวมจ่าย	๑,๐๘๗	๑๔,๓๓๖	๑,๗๘๓				
คงเหลือ	๕,๐๙๒	๐	๓,๒๐๒				

ลงชื่อ.....

ผู้รับใบอนุญาต

วันที่.....๓๑ กรกฎาคม ๒๕๖๗.....

อำเภอ.....ตะกั่วทุ่ง.....จังหวัด.....พังงา.....

บัญชีรายการละเอียดยอดวัตถุระเบิดประจำเดือน..... สิงหาคม..... พ.ศ. ๒๕๖๗.....

ผู้รับใบอนุญาต..... หจก.เหมืองหินบํารุง ๔๔ (หล่อยุง) ใช้ที่ตำบล..... หล่อยุง..... อำเภอ..... ตะกั่วทุ่ง..... จังหวัดพังงา.....

ใบอนุญาต..... ๑/๒๕๖๗ ลงวันที่..... ๓ กรกฎาคม ๒๕๖๗..... สำหรับใช้ในการ..... ระเบิด และ ย่อยหิน.....

วัน	รายการรับ			รายการจ่าย			หมายเหตุ
	วัตถุระเบิด (นัด)	ANFO (กิโลกรัม)	แก๊ป (ดอก)	วัตถุระเบิด (นัด)	ANFO (กิโลกรัม)	แก๊ป (ดอก)	
เหลือจากเดือนก่อน	๕,๐๙๒	๐	๓,๒๐๒				
วันที่ ๑	-	๑,๑๑๗	-	๕๖	๑,๑๑๗	๘๐	
๒	-	๑๐๖	-	๑๙	๑๐๖	๙๕	
๓	-	๗๙๘	-	๖๗	๗๙๘	๗๗	
๔	-	๑,๐๑๑	-	๙๖	๑,๐๑๑	๔๔	
๕	-	๔๒๖	-	๔๐	๔๒๖	๔๐	
๖	-	๙๓๑	-	๗๖	๙๓๑	๗๖	
๗	-	๕๓๒	-	๕๐	๕๓๒	๔๔	
๘	-	๓๗๒	-	๓๘	๓๗๒	๓๘	
๙	-	๑๓๓	-	๑๕	๑๓๓	๗๐	
๑๐	-	๔๗๙	-	๒๐	๔๗๙	๒๐	
๑๑	-	๖๑๒	-	๕๖	๖๑๒	๕๖	
๑๒	-	-	-	-	-	-	
๑๓	-	๘๕๑	-	๗๕	๘๕๑	๗๐	
๑๔	-	๓๑๙	-	๓๔	๓๑๙	๓๒	
๑๕	-	๘๗๘	-	๘๖	๘๗๘	๔๓	
๑๖	๒,๔๐๘	-	๑๑,๘๕๐	-	-	-	
๑๗	-	๘๗๘	-	๙๒	๘๗๘	๔๖	
๑๘	-	๕๓๒	-	๕๐	๕๓๒	๓๐	
๑๙	-	๕๓๒	-	๓๐	๕๓๒	๓๐	
๒๐	-	๕๕๙	-	๒๗	๕๕๙	๒๗	
๒๑	-	๕๘๕	-	๒๕	๕๘๕	๒๕	
๒๒	-	-	-	-	-	-	
๒๓	-	๗๙๘	-	๓๘	๗๙๘	๓๘	
๒๔	-	๒๑๓	-	๒๐	๒๑๓	๒๐	
๒๕	-	๔๗๙	-	๒๑	๔๗๙	๔๑	
๒๖	-	๔๒๖	-	๕๕	๔๒๖	๕๕	
๒๗	-	๑,๑๙๗	-	๘๐	๑,๑๙๗	๗๕	
๒๘	-	๑๘๖	-	๒๗	๑๘๖	๒๒	
๒๙	-	-	-	-	-	-	
๓๐	-	๗๙๘	-	๕๙	๗๙๘	๕๙	
๓๑	-	๒๖๖	-	๔๐	๒๖๖	๔๐	
รวมรับ	๗,๕๐๐	๑๖,๐๑๔	๑๕,๐๕๒				
รวมจ่าย	๑,๒๙๒	๑๖,๐๑๔	๑,๒๙๓				
คงเหลือ	๖,๒๐๘	๐	๑๓,๗๕๙				

ลงชื่อ.....

ผู้รับใบอนุญาต

วันที่..... ๓๑ สิงหาคม ๒๕๖๗

ทางผู้แทนจกัศ เหมืองหินบํารุง ๔๔ (หล่อยุง)

บัญชีรายการละเอียดยอดวัดทุกระเบิดประจำเดือน..... กันยายน..... พ.ศ. ๒๕๖๗

ผู้รับใบอนุญาต..... หจก.เหมืองหินบำรุง ๔๔ (หล่อยุง) ใช้ที่ตำบล..... หล่อยุง..... อำเภอ..... ตะกั่วทุ่ง..... จังหวัดพังงา


ใบอนุญาต..... ๑/๒๕๖๗ ลงวันที่..... ๓ กรกฎาคม ๒๕๖๗..... สำหรับใช้ในการ..... ระเบิด และ ย่อยหิน.....

วัน	รายการรับ			รายการจ่าย			หมายเหตุ
	วัดทุกระเบิด (นัด)	ANFO (กิโลกรัม)	แก๊ป (ตอก)	วัดทุกระเบิด (นัด)	ANFO (กิโลกรัม)	แก๊ป (ตอก)	
เหลือจากเดือนก่อน	๖,๒๐๘	๐	๑๓,๗๕๙				
วันที่ ๑	-	๒๖๖	-	๒๗	๒๖๖	๒๗	
๒	-	๖๑๒	-	๖๕	๖๑๒	๙๗	
๓	-	๓๗๒	-	๕๐	๓๗๒	๔๗	
๔	-	๗๑๘	-	๖๐	๗๑๘	๖๐	
๕	-	๑๓๓	-	๒๕	๑๓๓	๒๕	
๖	-	๓๗๒	-	๓๖	๓๗๒	๓๖	
๗	-	๔๗๙	-	๕๒	๔๗๙	๙๖	
๘	-	๔๒๖	-	๔๒	๔๒๖	๔๒	
๙	-	๑๓๓	-	๒๑	๑๓๓	๘๐	
๑๐	-	๕๓๒	-	๔๖	๕๓๒	๗๐	
๑๑	-	๓๔๖	-	๕๗	๓๔๖	๕๗	
๑๒	-	๑,๑๙๗	-	๑๐๙	๑,๑๙๗	๑๐๙	
๑๓	-	๔๗๙	-	๔๔	๔๗๙	๔๔	
๑๔	-	๒๑๓	-	๒๙	๒๑๓	๒๙	
๑๕	-	-	-	-	-	-	
๑๖	-	-	-	-	-	-	
๑๗	-	๑๘๖	-	๒๕	๑๘๖	๒๕	
๑๘	-	๖๙๑	-	๕๙	๖๙๑	๕๙	
๑๙	-	๗๙๘	-	๖๐	๗๙๘	๖๐	
๒๐	-	๒๖๖	-	๓๒	๒๖๖	๖๙	
๒๑	-	๕๐๕	-	๓๕	๕๐๕	๖๕	
๒๒	-	๖๖๕	-	๔๐	๖๖๕	๘๕	
๒๓	-	๓๔๖	-	๓๐	๓๔๖	๑๑๐	
๒๔	-	๖๓๘	-	๓๔	๖๓๘	๑๑๐	
๒๕	-	๑๓๓	-	๒๕	๑๓๓	๑๐๐	
๒๖	-	๑๓๓	-	๓๘	๑๓๓	๑๘๐	
๒๗	-	๒๓๙	-	๑๙	๒๓๙	๗๗	
๒๘	-	๒๓๙	-	๒๓	๒๓๙	๒๓	
๒๙	-	๖๖๕	-	๓๐	๖๖๕	๒๕	
๓๐	-	๕๓๒	-	๓๘	๕๓๒	๒๕	
รวมรับ	๖,๒๐๘	๑๒,๓๑๔	๑๓,๗๕๙				
รวมจ่าย	๑,๑๕๑	๑๒,๓๑๔	๑,๘๓๒				
คงเหลือ	๕,๐๕๗	๐	๑๑,๙๒๗				

ลงชื่อ.....

(.....)
วันที่..... ๓๐ กันยายน ๒๕๖๗

ผู้รับใบอนุญาต



ห้างหุ้นส่วนจำกัด เหมืองหินบำรุง ๔๔ (หล่อยุง)

บัญชีรายการละเอียดยอดวัตถุระเบิดประจำเดือน..... ตุลาคม..... พ.ศ. ๒๕๖๗

ผู้รับใบอนุญาต..... หจก.เหมืองหินบํารุง ๔๔ (หล่อยุง) ใช้ที่ตำบล..... หล่อยุง..... อำเภอ ตะกั่วทุ่ง..... จังหวัดพังงา

ใบอนุญาต..... ๑/๒๕๖๗ ลงวันที่..... ๓ กรกฎาคม ๒๕๖๗..... สำหรับใช้ในการ..... ระเบิด และ ย่อยหิน.....

วัน	รายการรับ			รายการจ่าย			หมายเหตุ
	วัตถุระเบิด (นัด)	ANFO (กิโลกรัม)	แก๊ป (ดอก)	วัตถุระเบิด (นัด)	ANFO (กิโลกรัม)	แก๊ป (ดอก)	
เหลือจากเดือนก่อน	๕,๐๕๗	๐	๑๑,๙๒๗				
วันที่ ๑	-	๒๓๙	-	๔๔	๒๓๙	๒๒	
๒	-	-	-	-	-	-	
๓	-	๒๖๖	-	๑๕	๒๖๖	๓๐	
๔	-	๖๑๒	-	๓๘	๖๑๒	๒๕	
๕	-	๕๐๕	-	๒๗	๕๐๕	๗๐	
๖	-	๕๓๒	-	๓๕	๕๓๒	๙๐	
๗	-	๖๖๕	-	๗๐	๖๖๕	๓๖	
๘	-	๒๖๖	-	๒๘	๒๖๖	๑๙	
๙	-	๗๙๘	-	๔๒	๗๙๘	๔๖	
๑๐	-	๔๕๒	-	๓๐	๔๕๒	๒๐	
๑๑	-	๑๖๐	-	๑๒	๑๖๐	๘	
๑๒	-	-	-	-	-	-	
๑๓	-	-	-	-	-	-	
๑๔	-	๒๑๓	-	๑๐	๒๑๓	๓๐	
๑๕	-	๖๖๕	-	๓๕	๖๖๕	๖๗	
๑๖	-	๓๑๙	-	๓๐	๓๑๙	๘๑	
๑๗	-	-	-	-	-	-	
๑๘	-	๗๑๘	-	๓๔	๗๑๘	๑๐๐	
๑๙	-	๑๘๖	-	๑๒	๑๘๖	๑๓	
๒๐	-	๔๗๙	-	๒๕	๔๗๙	๖๐	
๒๑	-	๓๑๙	-	๑๖	๓๑๙	๕๐	
๒๒	-	๒๑๓	-	๑๔	๒๑๓	๔๐	
๒๓	-	-	-	-	-	-	
๒๔	-	๑๘๖	-	๒๐	๑๘๖	๒๐	
๒๕	-	๒๖๖	-	๒๕	๒๖๖	๒๔	
๒๖	-	๒๓๙	-	๑๒	๒๓๙	๑๒	
๒๗	-	๓๙๙	-	๒๗	๓๙๙	๑๘	
๒๘	-	๖๖๕	-	๖๐	๖๖๕	๔๒	
๒๙	-	๒๑๓	-	๑๕	๒๑๓	๒๕	
๓๐	-	๑๐๖	-	๑๒	๑๐๖	๖๐	
๓๑	-	๑๐๖	-	๙	๑๐๖	๔๕	
รวมรับ	๕,๐๕๗	๙,๗๘๗	๑๑,๙๒๗				
รวมจ่าย	๖๙๗	๙,๗๘๗	๑,๐๕๓				
คงเหลือ	๔,๓๖๐	๐	๑๐,๘๗๔				

ลงชื่อ.....

ผู้รับใบอนุญาต

วันที่.....

๓๑ ตุลาคม ๒๕๖๗


ห้างหุ้นส่วนจำกัด เหมืองหินบํารุง 44 (หล่อยุง)

บัญชีรายการละเอียดยอดวัตถุระเบิดประจำเดือน.....พฤษภาคม.....พ.ศ. ๒๕๖๗

ผู้รับใบอนุญาต.....หจก.เหมืองหินบํารุง ๔๔ (หล่อยุง) ใช้ที่ตำบล.....หล่อยุง.....อำเภอ ตะกั่วทุ่ง.....จังหวัดพังงา

ใบอนุญาต.....๑/๒๕๖๗ ลงวันที่.....๓ กรกฎาคม ๒๕๖๗.....สำหรับการใช้.....ระเบิด และ ย่อยหิน

วัน	รายการรับ			รายการจ่าย			หมายเหตุ
	วัตถุระเบิด (นัด)	ANFO (กิโลกรัม)	แก๊ป (ดอก)	วัตถุระเบิด (นัด)	ANFO (กิโลกรัม)	แก๊ป (ดอก)	
เหลือจากเดือนก่อน	๔,๓๖๐	๐	๑๐,๘๗๔				
วันที่ ๑	-	๑๐๖	-	๑๒	๑๐๖	๑๒	
๒	-	๔๕๒	-	๓๔	๔๕๒	๗๒	
๓	-	๖๓๘	-	๖๐	๖๓๘	๓๐	
๔	-	-	-	-	-	-	
๕	-	๓๑๙	-	๕๐	๓๑๙	๒๑	
๖	-	-	-	-	-	-	
๗	-	๘๒๔	-	๖๖	๘๒๔	๒๙	
๘	-	-	-	-	-	-	
๙	-	๗๙๘	-	๖๔	๗๙๘	๓๒	
๑๐	-	๕๕๙	-	๒๕	๕๕๙	๒๑	
๑๑	-	๙๐๔	-	๕๖	๙๐๔	๒๒	
๑๒	-	๑,๑๔๔	-	๖๒	๑,๑๔๔	๓๕	
๑๓	-	๑,๐๖๔	-	๗๘	๑,๐๖๔	๓๙	
๑๔	-	๑,๒๒๓	-	๗๕	๑,๒๒๓	๔๑	
๑๕	-	-	-	-	-	-	
๑๖	-	๔๒๖	-	๒๖	๔๒๖	๒๓	
๑๗	-	๑๐๖	-	๒๐	๑๐๖	๑๐๐	
๑๘	-	-	-	-	-	-	
๑๙	-	๕๓	-	๖	๕๓	๓๑	
๒๐	-	-	-	-	-	-	
๒๑	-	๕๓	-	๑๐	๕๓	๕๐	
๒๒	-	-	-	-	-	-	
๒๓	-	-	-	-	-	-	
๒๔	-	-	-	-	-	-	
๒๕	-	-	-	-	-	-	
๒๖	-	-	-	-	-	-	
๒๗	-	-	-	-	-	-	
๒๘	-	-	-	-	-	-	
๒๙	๒,๘๐๐	-	-	-	-	-	
๓๐	-	-	-	-	-	-	
รวมรับ	๗,๑๖๐	๘,๖๖๙	๑๐,๘๗๔				
รวมจ่าย	๖๔๔	๘,๖๖๙	๕๕๘				
คงเหลือ	๖,๕๑๖	๐	๑๐,๓๑๖				

ลงชื่อ..........ผู้รับใบอนุญาต
()
วันที่.....๓๐ พฤษภาคม ๒๕๖๗.....

 ห้างหุ้นส่วนจำกัด เหมืองหินบํารุง 44 (หล่อยุง)

บัญชีรายละเอียดยอดวัดฐานะเปิด ประจำปี

กรกฎาคม

พ.ศ. 2567

ชื่อผู้รับใบอนุญาตจากกระทรวงมหาดไทย ใบอนุญาตฉบับที่

1/2567

ลงวันที่ 3 กรกฎาคม 2567

ชื่อผู้ถือประทานบัตร

นายวุฒิพงษ์ วงศ์ชุมพิศ

ประทานบัตรที่

23430/16509

ตำบล

หล่อยูง

อำเภอ

ตะกั่วทุ่ง

จังหวัด

พังงา

ชื่อวิศวกรควบคุมเหมือง

นายอัศรเดช ทองคำ

เลขที่ใบอนุญาตประกอบวิชาชีพวิศวกรควบคุม

สมม.28

วันที่	รายการรับ			รายการจ่าย			ปริมาณแร่ ที่ผลิตได้ (ตัน)	หมายเหตุ
	วัดฐานะเปิด (นัด)	ปุ๋ยแอมโมเนีย (กิโลกรัม)	แก๊ป (ดอก)	วัดฐานะเปิด (นัด)	ปุ๋ยแอมโมเนีย (กิโลกรัม)	แก๊ป (ดอก)		
เหลือจาก เดือนก่อน	6,179	16,425	4,985					
1	-	-	-	-	-	-	-	ไม่ระเบิด
2	-	-	-	-	-	-	-	
3	-	-	-	-	-	-	-	
4	-	-	-	-	-	-	-	
5	-	-	-	-	-	-	-	
6	-	-	-	29	650	70	3,186.00	
7	-	-	-	31	350	31	1,674.00	
8	-	-	-	69	825	155	6,345.00	
9	-	-	-	38	250	150	-	ระเบิดเพื่อพัฒนา
10	-	-	-	112	875	110	5,940.00	
11	-	-	-	50	500	50	2,700.00	
12	-	-	-	50	425	68	3,199.50	
13	-	-	-	10	150	50	1,350.00	
14	-	-	-	10	75	55	-	ระเบิดเพื่อพัฒนา
15	-	-	-	10	100	50	-	ระเบิดเพื่อพัฒนา
16	-	-	-	60	550	100	2,700.00	
17	-	-	-	60	750	46	3,564.00	
18	-	-	-	63	800	54	3,402.00	
19	-	-	-	66	800	185	2,160.00	
20	-	-	-	-	-	-	-	ไม่ระเบิด
21	-	-	-	-	-	-	-	ไม่ระเบิด
22	-	-	-	50	375	96	1,944.00	
23	-	-	-	25	500	100	2,025.00	
24	-	-	-	71	825	71	3,834.00	
25	-	-	-	50	1,075	61	3,726.00	
26	-	-	-	58	700	58	3,132.00	
27	-	-	-	17	50	70	-	ระเบิดเพื่อพัฒนา
28	-	-	-	-	-	-	-	ปิด 1 วัน
29	-	-	-	50	750	45	3,645.00	
30	-	-	-	56	1,100	56	4,536.00	
31	-	30,000	-	52	1,000	52	4,212.00	
รวมรับ	6,179	46,425	4,985				63,274.50	
รวมจ่าย	1,087	13,475	1,783					
คงเหลือ	5,092	32,950	3,202					

ลงชื่อ

ผู้ถือประทานบัตร/ผู้รับช่วงฯ

วันที่ 31 กรกฎาคม 2567

หมายเหตุ - รายการรับ หมายถึง วันที่นำวัดฐานะเปิด ปุ๋ย แก๊ป เข้ามาใช้หรือมาเก็บไว้เพื่อใช้งานในเมือง

- รายการจ่าย หมายถึง ปริมาณการใช้วัดฐานะเปิด ปุ๋ย และแก๊ป ที่ใช้ในการทำเหมืองแต่ละวัน

ทั้งนี้จำนวนจำกัด เหมืองหินบั้ง 44 (หล่อยูง)

บัญชีรายละเอียดยอดวัดฐานะเปิด ประจำเดือน สิงหาคม พ.ศ. 2567
 ชื่อผู้รับใบอนุญาตจากกระทรวงมหาดไทย ใบอนุญาตฉบับที่ 1/2567 ลงวันที่ 3 กรกฎาคม 2567
 ชื่อผู้ถือประทานบัตร นายวุฒิพงษ์ วงศ์ชุมพิก ประทานบัตรที่ 23430/16509
 ตำบล หล่อยิ่ง อำเภอ ตะกั่วทุ่ง จังหวัด พังงา
 ชื่อวิศวกรควบคุมเหมือง นายอัศรเดช ทองคำ เลขที่ใบอนุญาตประกอบวิชาชีพวิศวกรควบคุม สมน.28

วันที่	รายการรับ			รายการจ่าย			ปริมาณแร่ ที่ผลิตได้ (ตัน)	หมายเหตุ
	วัดฐานะเปิด (นัด)	ปุ๋ยแอมโมเนีย (กิโลกรัม)	แก๊ป (ดอก)	วัดฐานะเปิด (นัด)	ปุ๋ยแอมโมเนีย (กิโลกรัม)	แก๊ป (ดอก)		
เหลือจาก เดือนก่อน	5,092	32,950	3,202					
1	-	-	-	56	1,050	80	4,050.00	
2	-	-	-	19	100	95	2,308.50	
3	-	-	-	67	750	77	4,455.00	
4	-	-	-	96	950	44	3,564.00	
5	-	-	-	40	400	40	2,160.00	
6	-	-	-	76	875	76	4,104.00	
7	-	-	-	50	500	44	2,376.00	
8	-	-	-	38	350	38	2,052.00	
9	-	-	-	15	125	70	1,890.00	
10	-	-	-	20	450	20	1,620.00	
11	-	-	-	56	575	56	3,024.00	
12	-	-	-	-	-	-	-	ปิด 1 วัน
13	-	-	-	75	800	70	3,780.00	
14	-	-	-	34	300	32	1,728.00	
15	-	-	-	86	825	43	3,483.00	
16	2,408	-	11,850	-	-	-	-	ไม่ระเบิด
17	-	-	-	92	825	46	3,726.00	
18	-	-	-	50	500	30	2,430.00	
19	-	-	-	30	500	30	2,430.00	
20	-	-	-	27	525	27	2,187.00	
21	-	-	-	25	550	25	2,025.00	
22	-	-	-	-	-	-	-	ไม่ระเบิด
23	-	-	-	38	750	38	3,078.00	
24	-	-	-	20	200	20	1,620.00	
25	-	-	-	21	450	41	2,214.00	
26	-	-	-	55	400	55	2,970.00	
27	-	-	-	80	1,125	75	6,075.00	
28	-	-	-	27	175	22	1,188.00	
29	-	-	-	-	-	-	-	ไม่ระเบิด
30	-	-	-	59	750	59	3,186.00	
31	-	-	-	40	250	40	2,160.00	
รวมรับ	7,500	32,950	15,052				75,883.50	
รวมจ่าย	1,292	15,050	1,293					
คงเหลือ	6,208	17,900	13,759					

ลงชื่อ

ผู้ถือประทานบัตร/ผู้รับช่วงฯ

วันที่

31 สิงหาคม 2567

หมายเหตุ - รายการรับ หมายถึง วันที่นำวัดฐานะเปิด ปุ๋ย แก๊ป เข้ามาใช้หรือมาเก็บไว้เพื่อใช้งานในเหมือง

- รายการจ่าย หมายถึง ปริมาณการใช้วัดฐานะเปิด ปุ๋ย และแก๊ป ที่ใช้ในการทำเหมืองแต่ละวัน

ทำขึ้นส่วนจำกัด เหมืองหินบั่วรง 44 (หล่อยิ่ง)

บัญชีรายละเอียดยอดวัดฐานะเปิด ประจำเดือน กันยายน พ.ศ. 2567
 ชื่อผู้รับใบอนุญาตจากกระทรวงมหาดไทย ใบอนุญาตฉบับที่ 1/2567 ลงวันที่ 3 กรกฎาคม 2567
 ชื่อผู้ถือประทานบัตร [REDACTED] ประทานบัตรที่ 23430/16509
 ตำบล หล่อยาง อำเภอ ตะกั่วทุ่ง จังหวัด พังงา
 ชื่อวิศวกรควบคุมเหมือง นายอิศเรศ ทองคำ เลขที่ใบอนุญาตประกอบวิชาชีพวิศวกรควบคุม ส.ม.ม.28

วันที่	รายการรับ			รายการจ่าย			ปริมาณแร่ ที่ผลิตได้ (ตัน)	หมายเหตุ
	วัดฐานะเปิด (นัด)	ปุ๋ยแอมโมเนีย (กิโลกรัม)	แก๊ป (ตอก)	วัดฐานะเปิด (นัด)	ปุ๋ยแอมโมเนีย (กิโลกรัม)	แก๊ป (ตอก)		
เหลือจาก เดือนก่อน	6,208	17,900	13,759					
1	-	-	-	27	250	27	1,458.00	
2	-	-	-	65	575	97	3,078.00	
3	-	-	-	50	350	47	2,538.00	
4	-	-	-	60	675	60	3,240.00	
5	-	-	-	25	125	25	1,350.00	
6	-	-	-	36	350	36	1,944.00	
7	-	-	-	52	450	96	3,699.00	
8	-	-	-	42	400	42	2,268.00	
9	-	-	-	21	125	80	2,160.00	
10	-	-	-	46	500	70	2,889.00	
11	-	-	-	57	325	57	3,078.00	
12	-	-	-	109	1,125	109	5,886.00	
13	-	-	-	44	450	44	2,376.00	
14	-	-	-	29	200	29	1,566.00	
15	-	-	-	-	-	-	-	ไม่ระเบิด
16	-	-	-	-	-	-	-	ไม่ระเบิด
17	-	-	-	25	175	25	1,350.00	
18	-	-	-	59	650	59	3,186.00	
19	-	-	-	60	750	60	3,685.50	
20	-	-	-	32	250	69	1,282.50	
21	-	-	-	35	475	65	1,687.50	
22	-	-	-	40	625	85	1,687.50	
23	-	-	-	30	325	110	2,430.00	
24	-	-	-	34	600	110	2,430.00	
25	-	-	-	25	125	100	-	ระเบิดเพื่อพัฒนาหน้าเหมือง
26	-	-	-	38	125	180	-	ระเบิดเพื่อพัฒนาหน้าเหมือง
27	-	-	-	19	225	77	1,093.50	
28	-	30,000	-	23	225	23	1,552.50	
29	-	-	-	30	625	25	2,025.00	
30	-	-	-	38	500	25	2,475.00	
31	-	-	-	-	-	-	-	
รวมรับ	6,208	47,900	13,759				62,415.00	
รวมจ่าย	1,151	11,575	1,832					
คงเหลือ	5,057	36,325	11,927					

ลงชื่อ

(

วันที่

30 กันยายน 2567

ผู้ถือประทานบัตร/ผู้รับช่วงฯ

ทำงานส่วนจำกัด เหมืองหินบ่ารุง 44 (หล่อยาง)

หมายเหตุ - รายการรับ หมายถึง วันที่นำวัดฐานะเปิด ปุ๋ย แก๊ป เข้ามาใช้หรือมาเก็บไว้เพื่อใช้งานในเหมือง

- รายการจ่าย หมายถึง ปริมาณการใช้วัดฐานะเปิด ปุ๋ย และแก๊ป ที่ใช้ในการทำเหมืองแต่ละวัน

บัญชีรายละเอียดยอดวัดทุระเปิด ประจำเดือน

ตุลาคม

พ.ศ. 2567

ชื่อผู้รับใบอนุญาตจากกระทรวงมหาดไทย ใบอนุญาตฉบับที่

1/2567

ลงวันที่ 3 กรกฎาคม 2567

ชื่อผู้ถือประทานบัตร

นายวุฒิพงษ์ วงศ์ชุมพิศ

ประทานบัตรที่

23430/16509

ตำบล

หล่อยูง

อำเภอ

ตะกั่วทุ่ง

จังหวัด

พังงา

ชื่อวิศวกรควบคุมเหมือง

นายอัศรเดช ทองคำ

เลขที่ใบอนุญาตประกอบวิชาชีพวิศวกรควบคุม

สมม.28

วันที่	รายการรับ			รายการจ่าย			ปริมาณแร่ ที่ผลิตได้ (ตัน)	หมายเหตุ
	วัดทุระเปิด (นัด)	ปุ๋ยแอมโมเนีย (กิโลกรัม)	แก๊ป (ดอก)	วัดทุระเปิด (นัด)	ปุ๋ยแอมโมเนีย (กิโลกรัม)	แก๊ป (ดอก)		
เหลือจาก เดือนก่อน	5,057	36,325	11,927					
1	-	-	-	44	225	22	2,178.00	
2	-	-	-	-	-	-	-	ไม่ระเบิด
3	-	-	-	15	250	30	1,980.00	
4	-	-	-	38	575	25	2,475.00	
5	-	-	-	27	475	70	2,835.00	
6	-	-	-	35	500	90	3,645.00	
7	-	-	-	70	625	36	4,575.00	
8	-	-	-	28	250	19	2,137.50	
9	-	-	-	42	750	46	3,726.00	
10	-	-	-	30	425	20	1,620.00	
11	-	-	-	12	150	8	648.00	
12	-	-	-	-	-	-	-	ไม่ระเบิด
13	-	-	-	-	-	-	-	ไม่ระเบิด
14	-	-	-	10	200	30	1,215.00	
15	-	-	-	35	625	67	2,187.00	
16	-	-	-	30	300	81	2,146.50	
17	-	-	-	-	-	-	-	ไม่ระเบิด
18	-	-	-	34	675	100	4,050.00	
19	-	-	-	12	175	13	1,053.00	
20	-	-	-	25	450	60	2,430.00	
21	-	-	-	16	300	50	2,025.00	
22	-	-	-	14	200	40	1,620.00	
23	-	-	-	-	-	-	-	ไม่ระเบิด
24	-	-	-	20	175	20	1,080.00	
25	-	-	-	25	250	24	1,296.00	
26	-	-	-	12	225	12	1,188.00	
27	-	-	-	27	375	18	1,782.00	
28	-	-	-	60	625	42	3,960.00	
29	-	-	-	15	200	25	1,650.00	
30	-	-	-	12	100	60	1,620.00	
31	-	-	-	9	100	45	1,215.00	
รวมรับ	5,057	36,325	11,927				56,337.00	
รวมจ่าย	697	9,200	1,053					
คงเหลือ	4,360	27,125	10,874					

ลงชื่อ

ผู้ถือประทานบัตร/ผู้รับช่วงฯ

วันที่

31 ตุลาคม 2567

หมายเหตุ - รายการรับ หมายถึง วันที่นำวัดทุระเปิด ปุ๋ย แก๊ป เข้ามาใช้หรือมาเก็บไว้เพื่อใช้งานในเหมือง

- รายการจ่าย หมายถึง ปริมาณการใช้วัดทุระเปิด ปุ๋ย และแก๊ป ที่ใช้ในการทำเหมืองแต่ละวัน

ทางด่วนส่วนจำกัด เหมืองหินมารุง 44 (หล่อยูง)

บัญชีรายละเอียดยอดวัดระเบิด ประจำเดือน

พฤศจิกายน

พ.ศ. 2567

ชื่อผู้รับใบอนุญาตจากกระทรวงมหาดไทย ใบอนุญาตฉบับที่

1/2567

ลงวันที่ 3 กรกฎาคม 2567

ชื่อผู้ถือประทานบัตร

ประทานบัตรที่

23430/16509

ตำบล

หล่อยูง

อำเภอ

ตะกั่วทุ่ง

จังหวัด

พังงา

ชื่อวิศวกรรมควบคุมเหมือง

นายอิศรเดช ทองคำ

เลขที่ใบอนุญาตประกอบวิชาชีพวิศวกรรมควบคุม

สมม.28

วันที่	รายการรับ			รายการจ่าย			ปริมาณแร่ ที่ผลิตได้ (ตัน)	หมายเหตุ
	วัดระเบิด (นัด)	ปุ๋ยแอมโมเนีย (กิโลกรัม)	แก๊ป (ดอก)	วัดระเบิด (นัด)	ปุ๋ยแอมโมเนีย (กิโลกรัม)	แก๊ป (ดอก)		
เหลือจาก เดือนก่อน	4,360	27,125	10,874					
1	-	-	-	12	100	12	792.00	
2	-	-	-	34	425	72	3,190.50	
3	-	-	-	60	600	30	3,712.50	
4	-	-	-	-	-	-	-	ไม่ระเบิด
5	-	-	-	50	300	21	2,598.75	
6	-	-	-	-	-	-	-	ไม่ระเบิด
7	-	-	-	66	775	29	4,186.88	
8	-	-	-	-	-	-	-	ไม่ระเบิด
9	-	-	-	64	750	32	4,620.00	
10	-	-	-	25	525	21	3,031.88	
11	-	-	-	56	850	22	3,630.00	
12	-	-	-	62	1,075	35	5,775.00	
13	-	-	-	78	1,000	39	6,435.00	
14	-	-	-	75	1,150	41	6,765.00	
15	-	-	-	-	-	-	-	ไม่ระเบิด
16	-	-	-	26	400	23	2,846.25	
17	-	-	-	20	100	100	2,025.00	
18	-	-	-	-	-	-	-	ไม่ระเบิด
19	-	-	-	6	50	31	627.75	
20	-	-	-	-	-	-	-	ไม่ระเบิด
21	-	-	-	10	50	50	1,012.50	
22	-	-	-	-	-	-	-	ไม่ระเบิด
23	-	-	-	-	-	-	-	ไม่ระเบิด
24	-	-	-	-	-	-	-	ไม่ระเบิด
25	-	-	-	-	-	-	-	ไม่ระเบิด
26	-	-	-	-	-	-	-	ไม่ระเบิด
27	-	-	-	-	-	-	-	ไม่ระเบิด
28	-	-	-	-	-	-	-	ไม่ระเบิด
29	2,800	-	-	-	-	-	-	ไม่ระเบิด
30	-	-	-	-	-	-	-	ไม่ระเบิด
รวมรับ	7,160	27,125	10,874				51,249.01	
รวมจ่าย	644	8,150	558					
คงเหลือ	6,516	18,975	10,316					

ลงชื่อ

ผู้ถือประทานบัตร/ผู้รับช่วงฯ

()

วันที่

30 พฤศจิกายน 2567

หมายเหตุ - รายการรับ หมายถึง วันที่นำวัดระเบิด ปุ๋ย แก๊ป เข้ามาใช้หรือมาเก็บไว้เพื่อใช้งานในเหมือง

- รายการจ่าย หมายถึง ปริมาณการใช้วัดระเบิด ปุ๋ย และแก๊ป ที่ใช้ในการทำเหมืองแต่ละวัน

ทางผู้มีส่วนจำกัด เหมืองหินบะรู้ง 44 (หล่อยูง)